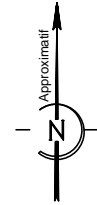


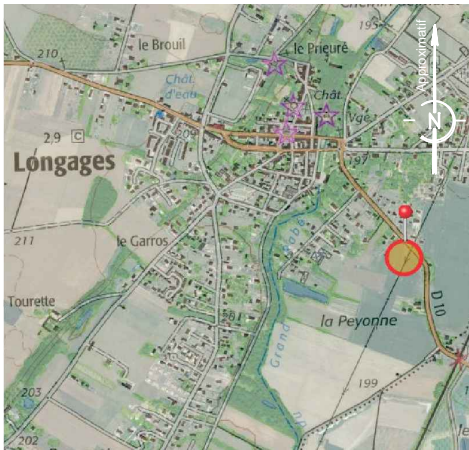
# SA D HLM PROMOLOGIS PLAN DE VENTE DEFINITIF



Echelle : 1/400

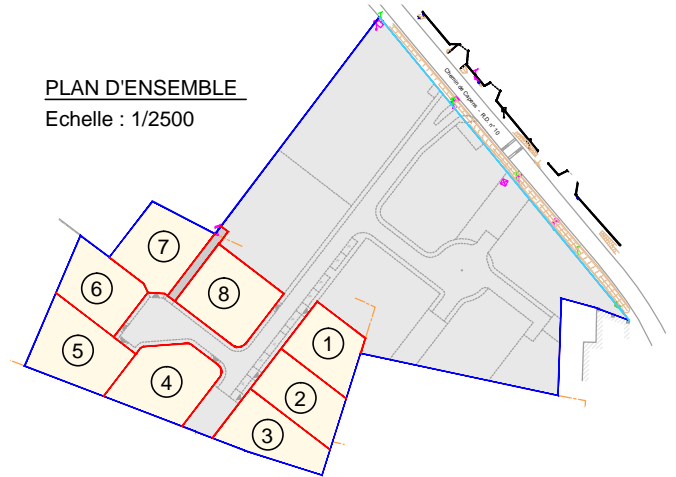
LOT 3

Haute-Garonne / Commune de LONGAGES  
Lieu-dit : " La Peyonne "  
Section C



EXTRAIT DU PLAN DE SITUATION

PLAN D'ENSEMBLE  
Echelle : 1/2500

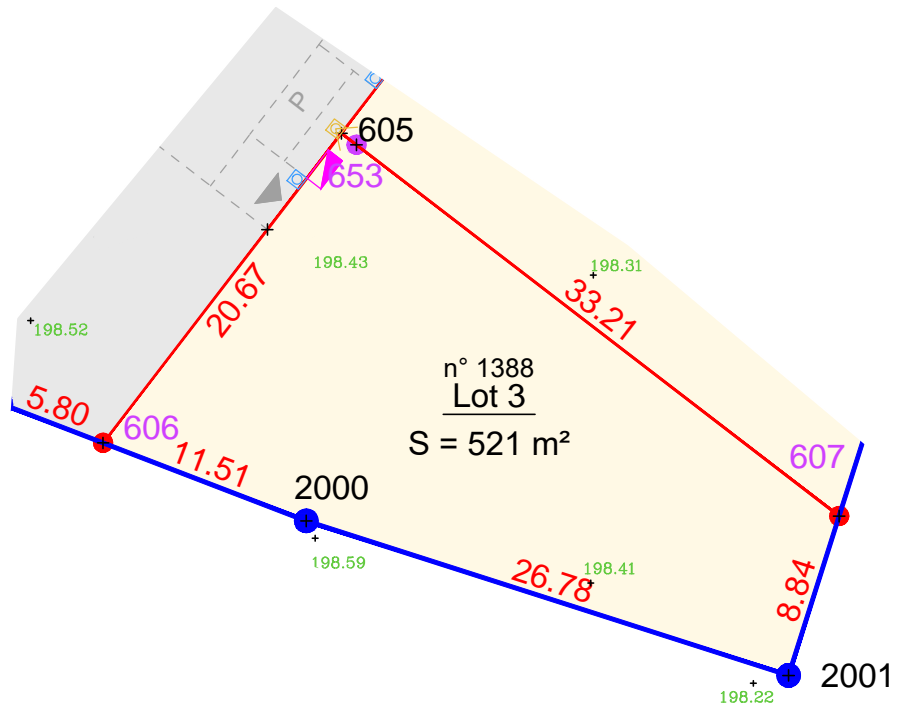


**Légende travaux:**

- Zone technique (ELEC-GAZ-AEP-TELECOM)
- Regard parcelaire EU
- Regard parcelaire EP

**Légende :**

- Limite de propriété Ancienne
- Limite de propriété Nouvelle
- Limite issue de l'alignement
- Point de limite
- Cotation linéaire entre points de limite
- Borne nouvelle / ancienne / en retrait
- Accès au Lot
- Espace Commun (voirie, espace vert, parkings, trottoirs..)
- Délimitation Trottoir / EV / Voirie
- Parking Extérieur
- Altitude Terrain Naturel avant travaux



**Dispositions générales:**

La position des équipements communs et des zones techniques de branchement est donnée à titre indicatif.  
Les courbes de niveau ou les points topographiques sont donnés avant travaux et peuvent être modifiés pendant les travaux.  
La position de l'accès est imposée.  
En limite de voirie, les rangs d'agglos appartiennent aux lots privés

**SCHEMA DE PRINCIPE  
D'IMPLANTATION DES ZONES TECHNIQUES**

