S.A.R.L. G.O.METRES - GEOMETRES EXPERTS
44, avenue Pierre Marty - 31390 CARBONNE
76, allées Jean Jaurès - 31000 TOULOUSE
102, boulevard Peyramont - 31600 MURET
05.61.87.84.64 / *g.o.metres@orange.fr / www.go-metres.fr*

Format A4

Dressé le 22/10/2024
par NP-JPDM
Dossier n° 11134

# SA D HLM PROMOLOGIS
# PLAN DE VENTE DEFINITIF

## LOT 6

Haute-Garonne / Commune de LONGAGES
Lieu-dit : " La Peyonne "
Section C

Approximatif

Echelle : 1/400

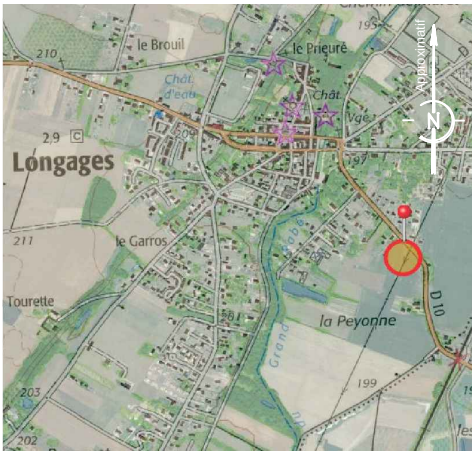


EXTRAIT DU PLAN DE SITUATION

PLAN D'ENSEMBLE
Echelle : 1/2500

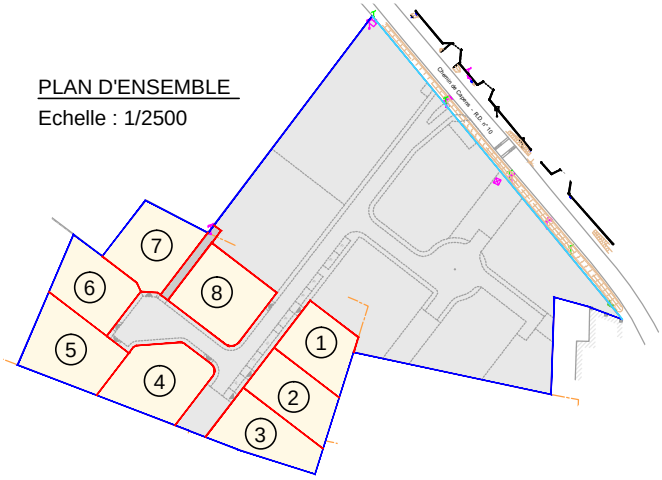


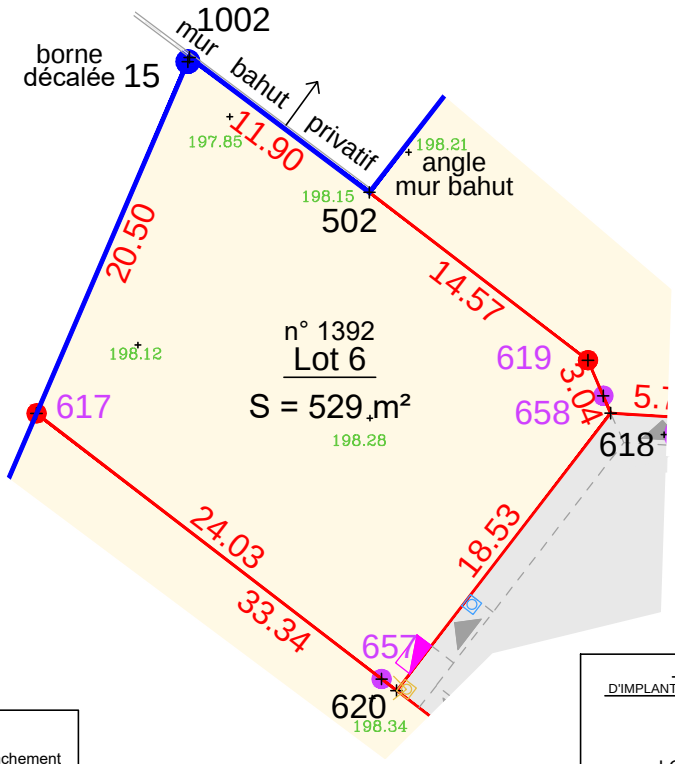


Légende travaux:

- Zone technique (ELEC-GAZ-AEP-TELECOM)
- Regard parcellaire EU
- Regard parcellaire EP

Légende :

- Limite de propriété Ancienne
- Limite de propriété Nouvelle
- Limite issue de l'alignement
- Point de limite 201 201
- Cotation linéaire entre points de limite 60.60
- Borne nouvelle / ancienne / en retrait
- Accès au Lot
- Espace Commun (voirie, espace vert, parkings, trottoirs..)
- Délimitation Trottoir / EV / Voirie
- Parking Extérieur P
- Altitude Terrain Naturel avant travaux 223.22

Dispositions générales:
La position des équipements communs et des zones techniques de branchement est donnée à titre indicatif.
Les courbes de niveau ou les points topographiques sont donnés avant travaux et peuvent être modifiés pendant les travaux.
La position de l'accès est imposée.
En limite de voirie, les rangs d'agglos appartiennent aux lots privatifs
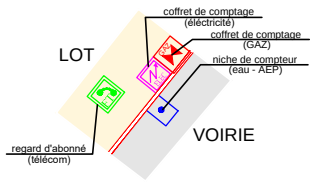
SCHEMA DE PRINCIPE
D'IMPLANTATION DES ZONES TECHNIQUES