

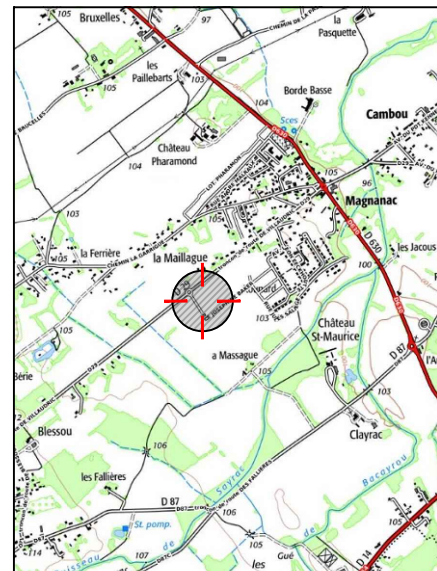
Lotissement "Les Massagues"

Plan de Vente du Lot N° 02

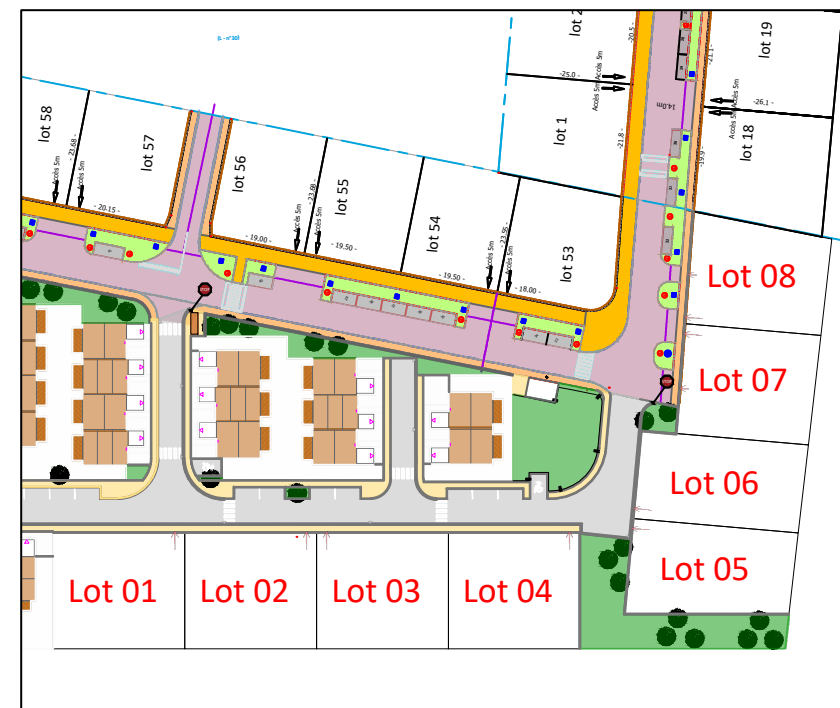
Désignations Cadastreales

Section : L
Numéro : 1658
Superficie : 606 m²

PLAN DE SITUATION



PLAN D'ENSEMBLE



Emis par : CMA Ingénierie
1 Bis Allée Charles Cros
31772 Colomiers

CMA
INGÉNIERIE













Echelle : 1/200

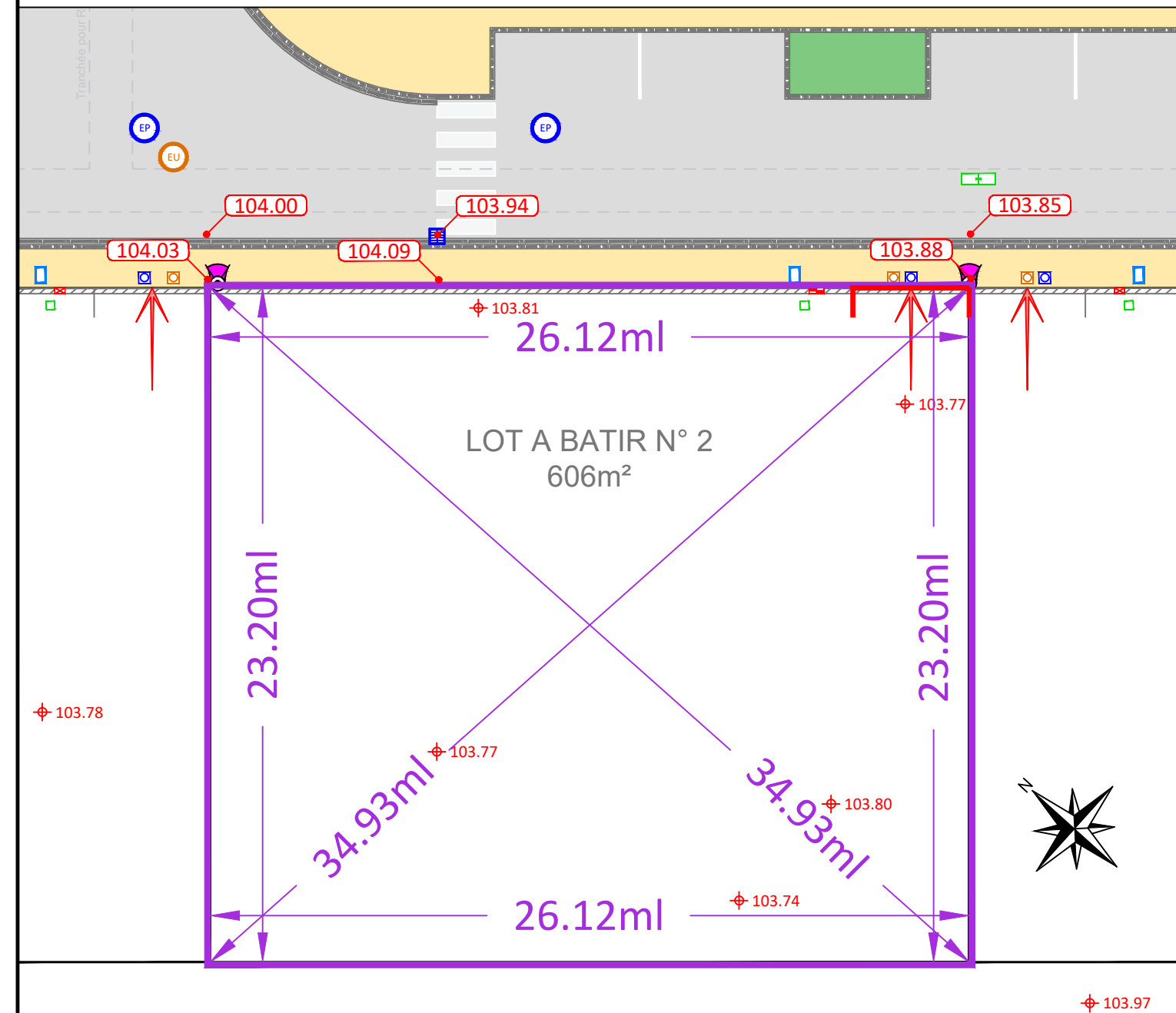
Date : 23/10/2023

Format : A3

Indice : B

Légende :

-  Regard d'Eau Pluviale Ø1000
-  Regard d'Eau Pluviale Ø315
-  Regard d'Eau Usée Ø1000
-  Regard d'Eau Usée Ø315
-  Niveau Altimetrique Terrain
-  Niveau Altimetrique projet
-  Perimetre du Lot
-  Accès Lot - 4.00ml
-  Coffret REMBT
-  Coffret de Coupure
-  Regard Parcelaire Télécom
-  Niche d'eau Potable



NOTA :

Le présent plan exprime les dispositions générales du lot. il est susceptible de variation ou modification en fonction des nécessités techniques et/ou administratives, tant en ce qui concerne les équipements que les dimensions.