

DEPARTEMENT DE LA HAUTE-GARONNE (31)  
Commune de Villemur-sur-Tarn

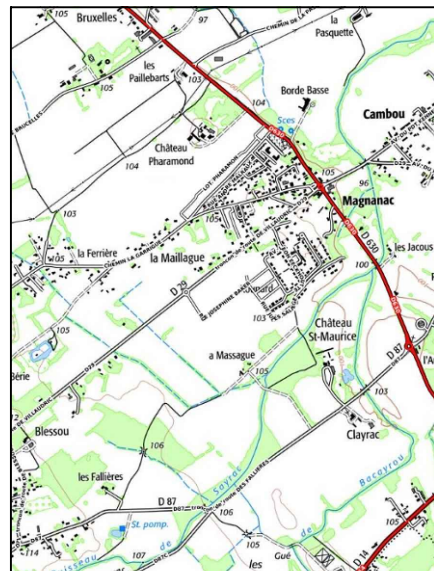
# Lotissement "Les Massagues"

Plan de Vente du Lot N° 07

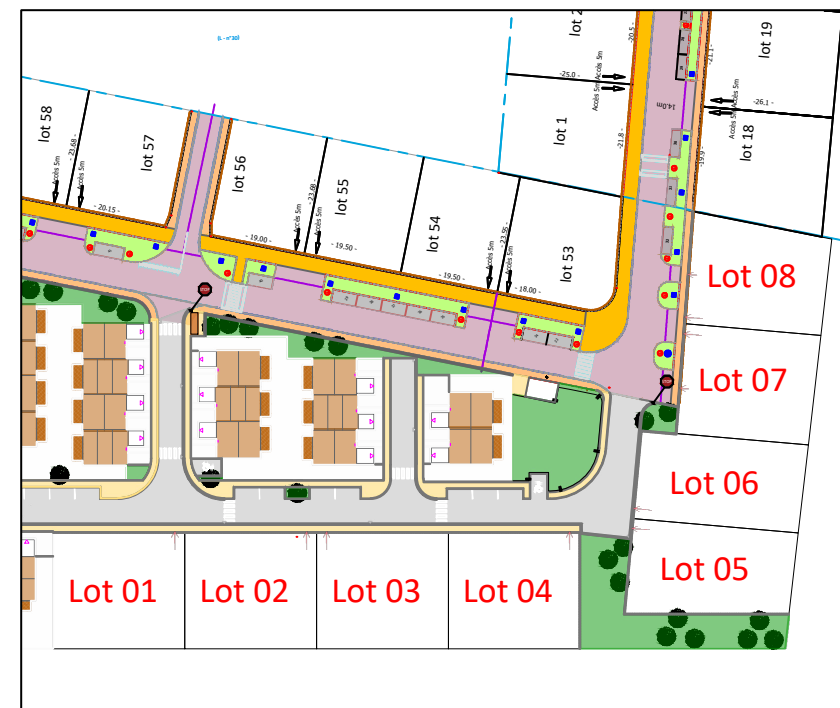
## Désignations Cadastrales

Section : L  
Numéro : 1663  
Superficie : 584 m<sup>2</sup>

## PLAN DE SITUATION



## PLAN D'ENSEMBLE



Emis par : **CMA Ingénierie**  
1 Bis Allée Charles Cros  
31772 Colomiers

**CMA**  
INGÉNIERIE

Echelle : 1/200

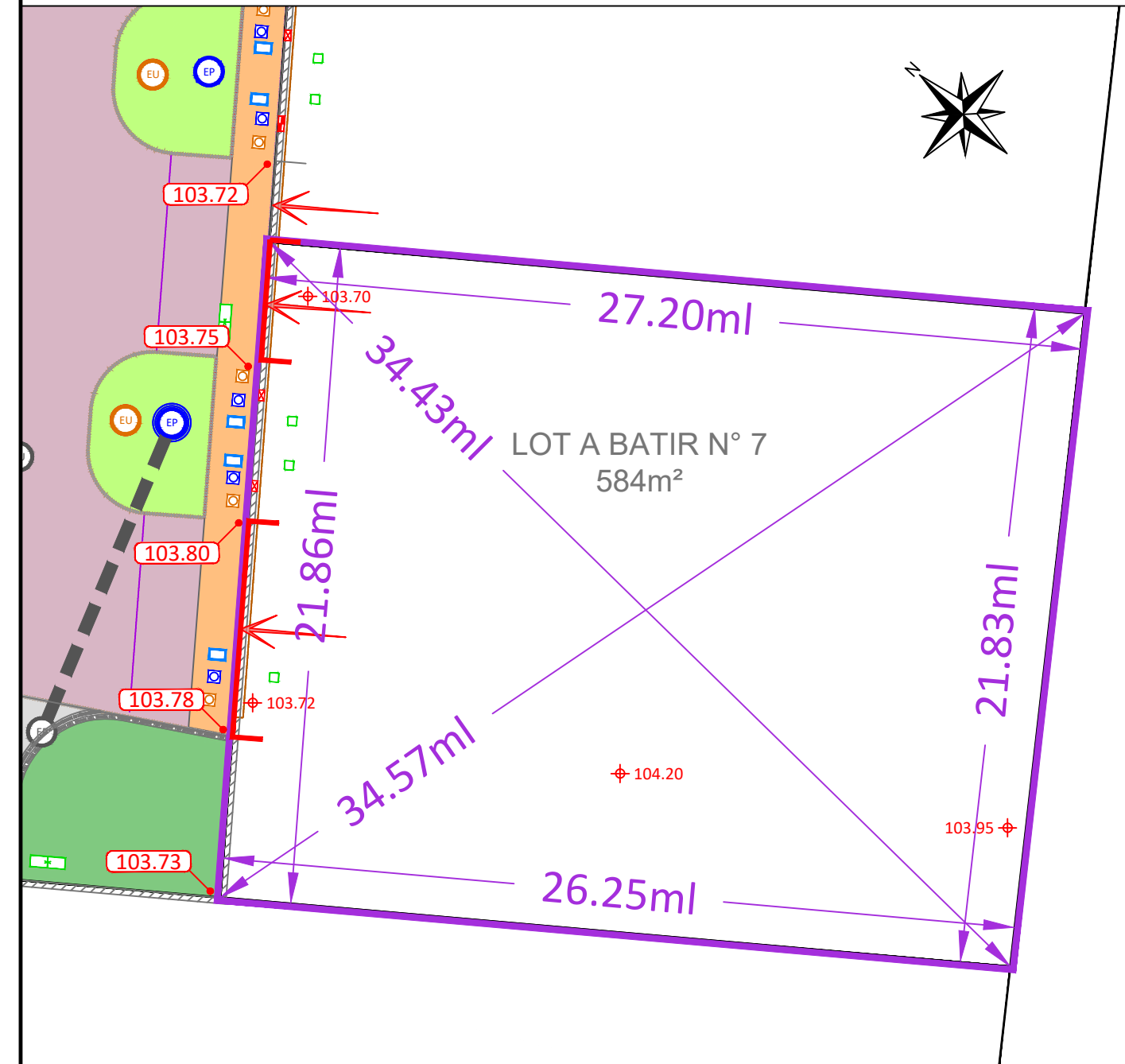
Date : 23/10/2023

Format : A3

Indice : B

## Légende :

- Regard d'Eau Pluviale Ø1000
- Regard d'Eau Pluviale Ø315
- Regard d'Eau Usée Ø1000
- Regard d'Eau Usée Ø315
- Niveau Altimetrique Terrain
- Niveau Altimetrique projet
- Perimetre du Lot
- Accès Lot
- Coffret REMBT
- Coffret de Coupure
- Regard Parcelaire Télécom
- Niche d'eau Potable



## NOTA :

Le présent plan exprime les dispositions générales du lot. il est susceptible de variation ou modification en fonction des nécessités techniques et/ou administratives, tant en ce qui concerne les équipements que les dimensions.